

# 10 AÑOS DE PUELO PATAGONIA

PUELO  
PATAGONIA

CORPORACIÓN PUELO PATAGONIA | Cuenca del Río Puelo, Patagonia Norte, Chile



# 10 AÑOS DE TRABAJO EN LOS VALLES DE COCHAMÓ Y PUELO

## ¿QUÉ ES PUELO PATAGONIA?

**Puelo Patagonia es una corporación sin fines de lucro que trabaja con convicción propia e independientemente, para contribuir a la conservación del patrimonio natural, cultural y el paisaje de la comuna de Cochamó, favoreciendo un desarrollo responsable e integral para su comunidad.**

Trabajamos convencidos de que las cuencas de los ríos Puelo y Cochamó poseen características ambientales y culturales que deben cuidarse para las generaciones futuras.

Impulsamos proyectos que potencien la oportunidad de conservar los ecosistemas y rescatar las tradiciones y la cultura.

Trabajamos para aportar al bienestar general de las comunidades y en promover un desarrollo armónico entre las personas y la naturaleza, que sea replicable e inspirador para el mundo.



# LÍNEA DE TIEMPO



**2013**

**INICIOS DE PUELO PATAGONIA**

Con 9 socios, la ONG Puelo Patagonia inicia sus actividades para defender el río Puelo del proyecto Mediterráneo.



**2014**

**PUELO SIN TORRES**

Se comunica la problemática socioambiental del Puelo, se hacen talleres informativos para la comunidad, se busca apoyo de las autoridades y organizaciones de Chile y el mundo. Se inician acciones legales contra Me diterráneo. Se avanza para potenciar actividades económicas a baja escala en la comuna.



**2015**

**APOYO**

Se posiciona el conflicto socioambiental de Puelo como un conflicto relevante. Se consigue el apoyo de autoridades y organizaciones. Se ordena paralizar las obras de Mediterráneo.



**2019**

**TRABAJO COMUNITARIO**

Se comienza a articular con más fuerza el trabajo comunitario y de fortalecimiento social. Se da inicio a charlas informativas y de recolección de firmas para lograr la Reserva de Agua en el río Puelo. El Valle de Cochamó recibe a sus primeros voluntarios para mitigar los efectos del turismo masivo y se logra levantar información que justifica la continuidad de la ZOIT. Puelo Patagonia logra tener más de 100 socios que apoyan a la organización.



**2018**

**CONSERVACIÓN**

Se da inicio al estudio de los huemules de Puelo, a la investigación de los impactos del turismo en el Valle de Cochamó y se hace un completo catastro de los predios fiscales de alto valor ambiental para la conservación y se informa a la comunidad sobre estas oportunidades.



**2017**

**DIVERSIFICACIÓN**

Puelo Patagonia da pasos hacia el turismo responsable con resultados positivos en el Valle de Cochamó y la Zona de Interés Turístico. Se postula a proyectos de investigación y protección de la fauna. Se confirma revocación del permiso ambiental de Mediterráneo.



**2016**

**TRIUNFOS**

La comunidad cabalga a la municipalidad, intendencia, va al Senado y Cámara de Diputados exigiendo la paralización de la hidroeléctrica. Mediterráneo pierde su permiso ambiental. Puelo Patagonia diversifica sus líneas de acción y comienza a postular proyectos de conservación y no sólo de defensa ambiental.



**2020**

**REINVENTANDO NUESTRO TRABAJO**

Durante la temporada de verano se continúa con los trabajos de investigación y de regulación del turismo, sin embargo la pandemia nos distancia del trabajo en terreno y nos reinventamos para ir en apoyo a las familias que se ven afectadas por la reducción de los visitantes. Continuamos nuestro trabajo de manera remota, manteniendo constante contacto con las autoridades para avanzar. Se continúa con el trabajo de campo para investigar a los huemules de Puelo.



**2021**

**PUELO RESERVA DE AGUA**

Se realiza campaña para lograr la reserva de agua en el río Puelo y se ingresa la propuesta para solicitar el Santuario de la Naturaleza Valle Cochamó. Por petición de la comunidad local, durante el verano se instalan letreros para prevenir incendios forestales y se hace un voluntariado para ayudar a adultos mayores. Se da inicio a un proyecto de rescate patrimonial.



**2022**

**PROTECCIÓN DEL VALLE COCHAMÓ**

Durante el año 2022 se realiza la segunda temporada de voluntariado para adultos mayores y se avanza en otros proyectos de fortalecimiento social. Durante el año se realiza un trabajo constante para apoyar a la comunidad local en lograr la primera área protegida de la comuna de Cochamó.



**2023**

**CELEBRAMOS 10 AÑOS CON 11.741 HECTÁREAS CONSERVADAS**

A principios del 2023 se logra la declaración del Santuario de la Naturaleza Valle Cochamó. Con esta buena noticia se continúa trabajando para proteger el Valle Cochamó. A mitad de año la amenaza de una inmobiliaria en el valle enciende alertas, une a la comunidad y se comienza un trabajo de gestión para lograr en julio de 2023 que se adquiriera el predio con objetivos de conservación.






# SOBRE NOSOTROS

## ¿QUIÉNES SON LOS MIEMBROS DE NUESTRA ORGANIZACIÓN?


### DIRECTORIO



**José Claro**  
Presidente



**Andrés Amengual**  
Director



**Rodrigo Condeza**  
Director



**Klaus Kosiel**  
Director

### EQUIPO EJECUTIVO




**Andrés Diez**  
Director Ejecutivo



**Benjamín Monckeberg**  
Encargado de Administración



**Josefina Vigouroux**  
Comunicaciones y vinculación comunitaria



**Gabriel Gómez**  
Encargado de Planificación Territorial



**Gabriela Barriga**  
Abogada



**Leyla Musleh**  
Diseñadora



**Nicolás Amadori**  
Gestión

### COLABORADORES



WEEDEN Foundation



PEW Charitable Trusts



PATAGONIA MAR Y TIERRA



Defensores del Pueblo Valle Cochamó



LEONARDO PIZARRO FOUNDATION



leyla musleh / DISEÑO INTEGRAL



TROPICA



GARUGA - EN TODO CHILE -



LADERA SUR



Marisla Foundation



AMNESTY CHILE



NATIONAL GEOGRAPHIC



FUNDO COMUNITARIO CASA



Patagon Journal



frisbi



1% FOR THE PLANET



WILD PATAGONIAN WHISKEY GIN & SODA



patagonia



WILD LAMA



FREYJA FOUNDATION

### MEMBERS

189 socios comprometidos mensualmente a contribuir a la conservación y desarrollo responsable de Puelo y Cochamó. Gracias al aporte y compromiso de nuestros socios somos una ONG independiente y autónoma.

### GRUPOS DE TRABAJO Y ALIANZAS

Grupo Patagonia Mar y Tierra / Alianza de Agua Dulce / Red de ríos libres / Organización Valle Cochamó / Defensores del Pueblo / ZOIT Cochamó Hualaihué

### COMUNIDAD PUELO EN LAS REDES SOCIALES



21.350 seguidores en Instagram



11.000 me gusta en Facebook



2,159 suscriptores al boletín de noticias



## ¿POR QUÉ PUELO Y COCHAMÓ?

**Las aguas del río Puelo y los ecosistemas asociados son de relevancia global en el contexto de crisis socio-climática tanto por el buen estado de conservación de sus elementos naturales como también por los modos de vida que han desarrollado las comunidades locales en concordancia con el entorno que les rodea.**

Estas características excepcionales se han visto amenazadas hace más de 30 años por proyectos hidroeléctricos que no han prosperado gracias al empoderamiento de las comunidades y de organizaciones de la sociedad civil que se han unido en la defensa de los ríos y sus caudales. Sin embargo, las amenazas siguen vigentes en este territorio y se hace urgente encontrar una herramienta legal que permita hacer efectiva la protección del río Puelo y sus afluentes.

Tanto la cuenca del Puelo como la del Cochamó tienen características propias y únicas, sin embargo en



términos generales comparten rasgos similares. Ambas cuencas se insertan en la cordillera de los Andes y sus ríos corren libres desde su nacimiento hasta su desembocadura, destacan por su alto nivel de biodiversidad y baja intervención antrópica, cerca de un 76% de su superficie está cubierta por bosque nativo y forman parte de la Reserva de la Biósfera de los Bosques Templados Lluviosos de los Andes Australes.

Por otra parte este territorio es refugio de especies de flora y fauna en peligro de extinción como el alerce (*Fitzroya cupressoides*), conífera endémica de los



bosques templados sudamericanos y una de las especies más longevas del mundo, llegando a vivir sobre 3.600 años (alrededor del 20% de los bosques remanentes de alerce a nivel nacional se localizan en la comuna de Cochamó), y el huemul *Hippocamelus bisulcus*, ciervo endémico de los andes, con una población total de menos de 1.500 individuos y en decrecimiento según la UICN).

La condición de aislamiento del sector permitió conformar una cultura gaucha campesina única, que se manifiesta en expresiones típicas, formas de vida y oficios tradicionales con un fuerte arraigo territorial. Actualmente en la comuna habitan alrededor de 4.023 personas, quienes tienen como principal actividad económica la ganadería y agricultura de autosubsistencia. Ambas cuencas han experimentado un rápido auge del turismo de naturaleza basado en la pesca deportiva, el senderismo, el kayak, el rafting acampada, entre otras actividades que dependen del buen estado de conservación de la naturaleza.





# DATOS CLAVE DE COCHAMÓ Y PUELO

*Dos valles de alto valor ambiental y cultural*



Más de un tercio de la comuna de Cochamó está cubierta por bosques primarios.




43.700 hectáreas de la comuna son alerzales, una de las especies más longevas del mundo y en peligro de extinción.



El valle de Cochamó alberga alrededor 21 animales en alguna categoría de conservación.



El río Puelo es el uno de los 5 ríos más caudalosos de Chile y uno de los pocos del mundo que aún fluye libre de cordillera a mar



La comuna de Cochamó tiene 50 ríos que fluyen libres de cordillera a mar.



Los Arrieros Cordilleranos de Paso El León, son considerados como un Tesoro Humano Vivo desde el 2013.



Dentro del Valle de Cochamó se identifican 5 sitios de interés geo-turístico y 11 en la comuna.





El valle del Puelo y Cochamó son parte de la Reserva de la Biosfera de los Bosques Templados Lluviosos de los Andes Australes.



El año 2009 se decretó una reserva de caudal con fines de conservación ambiental y desarrollo local en el río Cochamó.



El valle de Puelo y Cochamó están rodeados por 7 áreas protegidas incluyendo las que existen en el lado argentino.



La cuenca del río Puelo actúa como corredor biológico uniendola estepa argentina con el océano pacífico, convirtiéndose en un área estratégica para la conservación.



Cochamó y Puelo son parte de la Zona de Interés Turístico (ZOIT).



Se estima que hay 1,500 huemules en todo el mundo y una de las últimas poblaciones vive en el valle del río puelo



El río Puelo fue declarado como un Free Flowing River por WWF, por su relevancia a nivel mundial.



El camino es parte de la Ruta Escénica Interlagos del Ministerio de Obras Públicas.



# AMENAZAS

La condición de aislamiento geográfico ha permitido que en este territorio los ríos fluyan libres y crezcan extensas superficies de bosque nativo. Las formas de vida sostenibles con el medio ambiente que han desarrollado las comunidades, tuvieron transformaciones con la llegada del camino, que entre otras cosas, ha favorecido la migración de personas de la ciudad del campo, el desarrollo sin planificación y el turismo masivo. Por otra parte, el aumento de las temperaturas atmosféricas han traído nuevas amenazas al territorio como la escasez hídrica, la ocurrencia de fenómenos hidrometeorológicos extremos, entre otros.

Por otra parte, la presión de las industrias extractivas sobre los recursos naturales de la comuna han sido una amenaza constante para el lugar, que se ha visto favorecido también por la llegada del camino.

Los efectos del cambio climático han provocado un aumento general de las temperaturas, una disminución de las nevadas, aumento en la isoterma y sequías estivales. El periodo de sequía de los ríos se ha prolongado, disminuyendo los aportes de agua dulce al estuario de Reloncaví, lo que favorece la ocurrencia de episodios de floración de algas nocivas con consecuencias negativas para los ecosistemas estuarinos y la economía local.

Además del elevado riesgo de incendios forestales en verano, el cambio climático ha acelerado los procesos de pérdida de biodiversidad y de servicios ecosistémicos. Las proyecciones climáticas para las próximas décadas en la cuenca del río Puelo muestran una disminución de las precipitaciones y un aumento de la temperatura provocando una alteración en los deshielos con consecuencias como la desecación del suelo y una disminución del caudal de los ríos.

Por otra parte, desde hace décadas la especulación con los derechos de agua en río Puelo ha significado una amenaza, sobre todo por la posible instalación de una central hidroeléctrica. A pesar de que recientemente ENDESA (ENEL) renunció a sus derechos de agua debido a la elevada conflictividad social asociada al proyecto de la Central Hidroeléctrica Mediterráneo cuyo permiso ambiental finalmente fue revocado, el riesgo de la llegada de nuevas centrales es una amenaza constante para un río que está jurídicamente desprotegido.

En este territorio hay especies en peligro de extinción, como el Huemul que también se ven amenazados por la pérdida y degradación de su hábitat. Considerando que la cuenca del río Puelo es uno de los últimos refugios de esta especie en particular, es

necesario proteger su hábitat a corto, mediano y largo plazo, considerando la participación de las comunidades locales para que los esfuerzos sean sostenidos en el tiempo.

Aunque el turismo es una oportunidad para valorar y cuidar los elementos naturales, cuando se desarrolla de forma masiva y sin planificación se transforma en una amenaza para el territorio, aumentando el riesgo de incendio y favoreciendo el desarrollo inmobiliario con consecuencias sociales directas debido al colapso de los servicios básicos y a la pérdida del patrimonio cultural.



**A Crisis climática**  
(escasez hídrica y sequía)

**B Fragmentación de hábitat de especies en categoría de conservación**

**C Turismo no planificado**



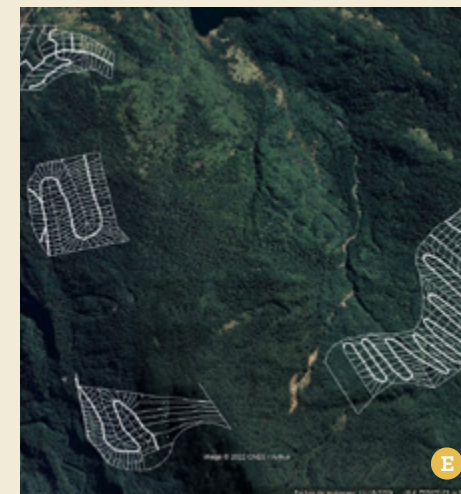
**D Riesgo de incendios**

**E Parcelaciones rurales**

**F Pérdida de bosque**

**G Hidroeléctricas**

**H Obras asociadas a proyectos sin planificación ni permiso ambiental**



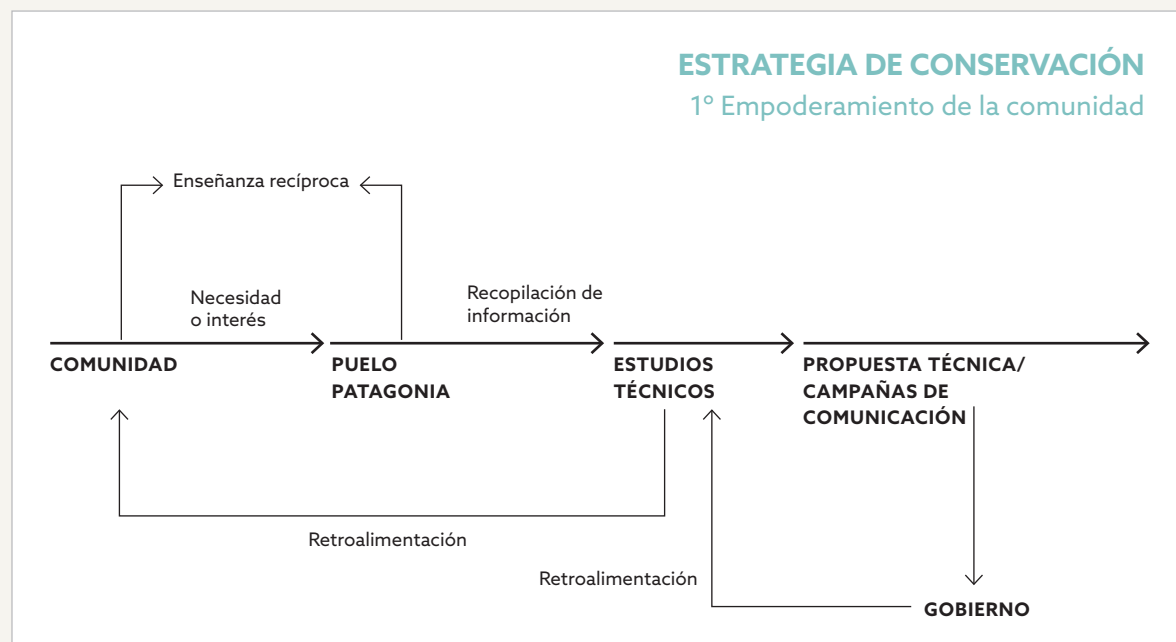


# PROYECTOS Y LOGROS

## ¿CÓMO TRABAJAMOS PARA PROTEGER EL PATRIMONIO NATURAL Y CULTURAL?

Tenemos la convicción de que es la comunidad local la que mejor protege estos lugares de alto valor ambiental. Es por esto que fomentamos proyectos de fortalecimiento social y de desarrollo responsable considerando las necesidades de sus habitantes.

Nuestro equipo trabaja para levantar proyectos de conservación en los cuales realiza los estudios e informes técnicos, que son presentados a los tomadores de decisiones para lograr avanzar en los **programas de conservación** y en la **protección del territorio**. Puelo Patagonia tiene cuatro áreas de trabajo bien marcadas que están profundamente conectadas entre sí:



### PROGRAMA DE CONSERVACIÓN

Impulsamos programas de conservación que integren a las comunidades locales para aumentar los estándares de protección de las tierras en la comuna de Cochamó.

Trabajamos para proteger la diversidad biológica, los atributos escénicos y para fortalecer la cultural local, aportando desde los conocimientos técnicos y la educación ambiental.



### DESARROLLO RESPONSABLE

Nuestros proyectos buscan poner en valor las singularidades territoriales de la comuna de Cochamó a través de la conservación de sus atributos naturales y el desarrollo social planificado y responsable. Promovemos una imagen de destino que vaya de la mano con el cuidado de la naturaleza, apoyando a emprendedores locales que se realizan a actividades económicas de baja escala, como por ejemplo, la agricultura orgánica, recolección sostenible de morchella, artesanía, apicultura, turismo de intereses especiales.



### FORTALECIMIENTO SOCIAL

Facilitamos herramientas y generamos instancias sociales para articular a la comunidad local y empoderarla con los objetivos de conservación de la naturaleza y puesta en valor de la cultura y tradiciones locales.



### PROTECCIÓN DEL TERRITORIO

A través del área técnica y jurídica, protegemos el territorio de los proyectos de inversión que afectarán el patrimonio natural, cultural, el paisaje y el desarrollo responsable e integral de sus comunidades.







# PROYECTOS EN EJECUCIÓN

Año a año ejecutamos proyectos que aporten a la conservación del patrimonio natural, cultural y el paisaje de la comuna de Cochamó, favoreciendo un desarrollo responsable e integral para su comunidad.

## NUESTROS LOGROS

**12** proyectos totales.

**7** fundaciones internacionales han donado a nuestro trabajo.

**22** voluntarios y 15 familias beneficiadas con nuestro programa.

**1** silla de ruedas donada para el turismo inclusivo.

**19** recursos legales presentados.

**21** letreros informativos para prevención de incendios

**39** organizaciones locales firmaron una petición para la creación de una Reserva de Agua.

**23,000** firmas por una Reserva de Agua.

**9** estudios de investigación del territorio.

**27** talleres informativos realizados en la comuna.

**12** salidas de campo para investigar el huemul y el estado de los senderos de Cochamó.

Más de **50** reuniones autoridades regionales y nacionales.

**10** años manteniendo el río Puelo libre de hidroeléctricas.

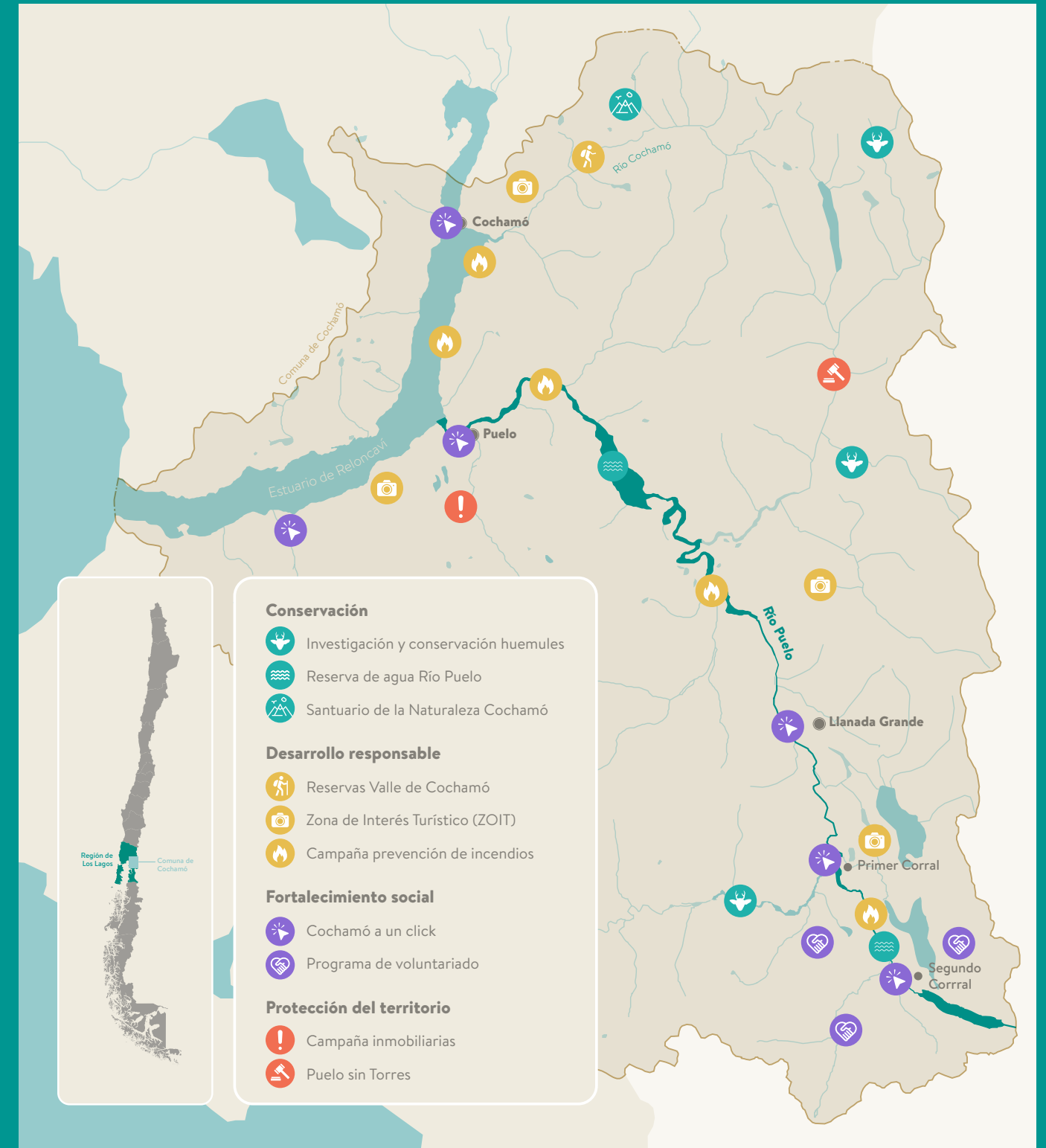
**90** familias apoyadas durante la pandemia.

**6** años apoyando a la comunidad del valle Cochamó para controlar el ingreso al valle.

**3.000** ejemplares de libros Puelo Reserva de agua entregados a autoridades y tomadores de decisiones.

**1.000** ejemplares de Guía para la Protección de Ríos de la Patagonia entregados a autoridades y comunidades.

**1** Zona de Interés Turístico declarada.





# PROGRAMA DE CONSERVACIÓN



## HUEMULES DE PUELO

El Huemul (*Hippocamelus bisulcus*) es un ciervo nativo del sur de Chile y Argentina. Se estima que su población actual no superaría los 1.500 ejemplares. La modificación y pérdida de su hábitat los ha llevado a replegarse a lugares cada vez más remotos, entre esos las cordilleras de la comuna de Cochamó.

Con este proyecto se lograron captar las primeras imágenes de huemules en la cuenca andino patagónica norte del río Puelo, en la Región de los Lagos. Los hallazgos en terreno y las imágenes capturadas con cámaras trampa han permitido reactivar los esfuerzos de conservación e impulsar un trabajo en conjunto entre chilenos y argentinos, que permita velar por la conservación y protección de ecosistemas vitales dentro de la cuenca binacional del río Puelo.

Con este proyecto mantenemos un monitoreo constante de la especie y el estado de su hábitat y los antecedentes obtenidos ayudarán a la protección de una especie en serio peligro de extinción.



**Nombre del proyecto**  
Programa de monitoreo y conservación del huemul.

### Objetivos

1. Identificar la distribución y número de huemules en la cuenca del río Puelo.
2. Identificar las amenazas del huemul en su área de distribución.
3. Avanzar en un programa de conservación a largo plazo para la especie.

### Avances del proyecto:

- 12 salidas de campo para el monitoreo de huemules.
- Gestión y organización de un taller binacional sobre la conservación del huemul.
- Participación en proceso diseño Plan RECOGE para la recuperación, conservación gestión del huemul.



## PUELO RESERVA DE AGUA

El río Puelo es uno de los pocos ríos que fluye libre de cordillera a mar, manteniendo sus elementos naturales en excelente estado de conservación y albergando modos de vida y tradiciones que las comunidades locales han desarrollado en torno al río y sus afluentes. Proteger el río Puelo es urgente frente a la crisis climática mundial y el creciente escenario de escasez hídrica que afecta a Chile y la Patagonia norte.

Los objetivos de este proyecto son generar conciencia sobre la conservación de los ríos y sus cuencas, asegurar la disponibilidad de los derechos de agua en el río Puelo para el uso local, y avanzar en una protección más integral del río Puelo y los ríos de Chile.

Paralelamente a este objetivo local, trabajamos a nivel nacional junto a otras ONG's, para asegurar que a futuro se desarrolle una ley que proteja de manera íntegra los ecosistemas de cuencas y sus comunidades aledañas.

### Objetivos

1. Crear una reserva de caudal en el río Puelo
2. Generar conciencia sobre la conservación de los ríos y sus ecosistemas
3. Asegurar la disponibilidad de los derechos de agua en el río Puelo para el uso local



4. Avanzar en herramientas de protección que protejan de manera más integral los ríos de Chile.

### Avances

- Lanzamiento campaña comunicacional #PueloReservadeAgua
- Reuniones con el Seremi del Ministerio del Ambiente, Gobernador Regional, Director

General de Aguas, Director de Aguas Región de Los Lagos, alcalde de Cochamó y autoridades locales.

- Inicio de trabajos de transferencia de conocimiento y alianza para solicitar las Reservas de Caudal de los ríos Puelo y Futaleufú en paralelo.
- Elaboración de un informe de seguimiento de las solicitudes de derechos de agua y pago de patentes por no uso.
- Talleres comunitarios informativos.



# PROGRAMA DE CONSERVACIÓN



## SANTUARIO DE LA NATURALEZA VALLE COCHAMÓ

En enero de 2023 el consejo de ministros por la sustentabilidad y el Cambio Climático aprobó de forma unánime la creación del Santuario de la Naturaleza Valle Cochamó.

Con este hito culmina un proceso liderado por la Organización Valle de Cochamó y la ONG Puelo Patagonia quienes elaboraron el expediente técnico que justifica la creación de esta área protegida y reunieron a las diversas organizaciones locales e instituciones para llevar adelante esta figura de conservación.

Estas acciones, junto a una serie de reuniones con las autoridades pertinentes permitieron hacer realidad esta área protegida, un proceso participativo que permite asegurar una gestión y administración sustentables en el tiempo.

Actualmente la Organización Valle de Cochamó trabaja en un plan de gobernanza para dar respuesta a los desafíos que enfrentará esta área protegida para dar una correcta administración y manejo.

### ¿Qué se protege con el santuario?

Con la creación del Santuario de la Naturaleza Valle Cochamó se protegen en total 11.432, de los cuales más de 6.500 hectáreas son de bosque nativo primario y 1.800 corresponden a alerces milenarios. Se protegen además los ríos y humedales ribereños que



aportan nutrientes y vida al estuario de Reloncaví y un patrimonio geológico muy representativo de la Patagonia y que tiene en el valle de Cochamó su principal exponente. Asimismo, se protegen los modos de habitar la montaña de esta parte de Chile que se expresan en un camino histórico que conecta Cochamó con Argentina y en la cultura arriero-gaucha.

### Objetivos:

1. Proteger los valores ambientales y culturales que hay dentro del Santuario.
2. Lograr la conservación efectiva del Santuario a través de un modelo de gobernanza colaborativo.

### Avances:

- Elaboración del expediente técnico para solicitud del Santuario Valle Cochamó.
- Apoyo para la realización de talleres informativos a juntas de vecinos.
- Gestión de reuniones entre las organizaciones que lideran el proceso y las autoridades.
- Declaración de la primera área protegida de la comuna de Cochamó.
- Apoyo a la Organización Valle Cochamó para avanzar en la gobernanza.



## PROTECCIÓN DE 309 HECTÁREAS EN COCHAMÓ

Este año celebramos la protección de 309 hectáreas en el Valle Cochamó, que serán destinadas a la conservación. Este logro se suma a otras victorias en el trabajo de conservación que se han materializado gracias a la colaboración entre diferentes actores y la comunidad local, con el apoyo técnico de Puelo Patagonia.

El predio recientemente adquirido por Fundación Freyja, iba a ser destinado para un proyecto inmobiliario de 79 lotes y su ubicación era estratégica por tener 8 km del histórico camino a Paso El León. Tras la adquisición, esta fundación se comprometió a usar herramientas legales para proteger el terreno, como por ejemplo, implementar un Derecho Real de Conservación (DRC) en el corto plazo y sumar esta propiedad al Santuario de la Naturaleza Valle Cochamó.

El rol de Puelo Patagonia en este proyecto es ser garantes de que se cumplan los objetivos de conservación, respetando los usos y formas de vida de las comunidades locales.

### Objetivos:

1. Terminar con la amenaza de un loteo inmobiliario en el Valle Cochamó.
2. Lograr la conservación del predio.
3. Garantizar que se cumplan los objetivos de conservación en el corto, mediano y largo plazo.

### Avances:

- Gestión de una reunión entre el propietario del terreno y las comunidades locales.
- Gestión de reuniones entre organizaciones locales, el dueño y posibles donantes.
- Búsqueda de fondos y un donante para comprar el predio.
- Establecer los términos de la donación para velar por la protección del lugar.





# DESARROLLO RESPONSABLE



## RESERVAS VALLE COCHAMÓ

El Valle Cochamó forma parte de una Zona de Interés Turístico Nacional y está dentro de la Reserva de la Biosfera de los Bosques Templados Lluviosos de los Andes Australes. Sus paredes de granito, alerces milenarios y el buen estado de conservación de sus paisajes hacen de este valle uno de los destinos favoritos entre los amantes del turismo aventura.

Para mitigar los efectos del turismo masivo la Organización Valle Cochamó (OVC), que reúne a arrieros, operadores turísticos, organizaciones sociales y amantes del lugar, trabajan por un desarrollo sostenible, labor que es apoyada por Puelo Patagonia desde sus inicios.

La autogestión que realizan las comunidades ha sido apoyada constante y activamente por miembros de nuestra ONG, mitigando con este trabajo los efectos negativos del turismo masivo.

### Objetivos

1. Promover la entrada planificada y consciente al Valle Cochamó.
2. Controlar la capacidad de carga.
3. Educar al visitante para que respete el lugar, la biodiversidad y la forma de vida de los habitantes locales.
4. Contar con un registro de visitantes para su seguridad y datos relevantes.
5. Apoyar la búsqueda de financiamiento y voluntades para la gestión de proyectos.



### Avances

- Participación de dos directores de Puelo Patagonia en la Organización Valle Cochamó
- Apoyo del equipo ejecutivo de Patagonia en la gestión y ejecución de los proyectos de la OVC.
- Investigación sobre el estado de los senderos del Valle Cochamó.
- Digitalización de registros y apoyo a la implementación de un centro de visitantes.

\* Para más información sobre la Organización del Valle de Cochamó visite [www.vallecochamo.org](http://www.vallecochamo.org)

# DESARROLLO RESPONSABLE



## ZONA DE INTERÉS TURÍSTICO

El turismo es una actividad que ha mejorado la calidad de vida de las comunidades locales al estimular el desarrollo económico y favorecer el cuidado de los valores ambientales y culturales.

Las Zonas de Interés Turístico son territorios que poseen condiciones especiales para atraer visitantes y que requieren medidas de conservación y una planificación integral para asegurar la sostenibilidad de esta actividad en el largo plazo.

Puelo Patagonia ha trabajado por mantener vigente esta herramienta que permite planificar una actividad que aporta beneficios directos a las comunidades locales y a la conservación de la naturaleza y cultura de la comuna. Para eso participamos activamente de las mesas de trabajo público-privadas y mantenemos una fiscalización activa en el cumplimiento de la ley.

### Objetivos

1. Mantener vigente la Zona de Interés Turístico y su polígono.
2. Participar activamente de la mesa público-privada.
3. Monitorear avances del Plan de Acción de la Zoit.

### Avances

- Asistencia periódica a reuniones con autoridades de turismo locales, regionales y nacionales.



- Elaboración de la campaña de concientización ciudadana Soy o no Zoit.
- Apoyo en la gestión para la entrega de una carta de reclamo a la Subsecretaría de Turismo, firmada por organizaciones locales.
- Participación en instancias ciudadanas para actualizar la declaratoria.
- Gestión del conversatorio ¿Soy o no Zoit? Organizado por la ONG Destino Cochamó y Puelo Patagonia.



# DESARROLLO RESPONSABLE

# PROGRAMA DE FORTALECIMIENTO SOCIAL



## CAMPAÑA DE INCENDIOS

En la cuenca del río Puelo y la comuna de Cochamó, los efectos de la crisis climática han provocado un descenso de un 20% en las precipitaciones, causando una considerable reducción del caudal del río, junto a un aumento de las temperaturas atmosféricas, que en verano puede llegar incluso a más de 40°C. Esto pone en riesgo a los habitantes del valle, a su fauna y al bosque nativo que cubre un 70% de la superficie comunal.


Para prevenir los incendios en la comuna de Cochamó se instalaron 3 tipos de señaléticas distintas (camioneros, informativos y en fines de ruta), los que fueron distribuidos en 21 puntos estratégicos en los sectores de río Manso, Segundo Corral, lago Tagua Tagua, puente río Cochamó, puente Río Puelo, sector El Queche, lago Azul, entre otros.

### Objetivos

1. Disminuir el riesgo de incendio
2. Concientizar a la comunidad y a los visitantes sobre la crisis climática y el aumento de la temperatura

### Avances

- Diseño e instalación de 21 letreros.
- Mantenimiento de letreros



## COCHAMÓ A UN CLICK

La comuna de Cochamó se constituye en el territorio bajo un aislamiento geográfico histórico que ha forjado una comunidad con un carácter material y cultural único. El objetivo general de este proyecto es identificar, registrar, sistematizar y cartografiar el patrimonio cultural de la Comuna de Cochamó y transferirlo a la comunidad a través de una plataforma digital interactiva.

El proceso consideró la participación de las comunidades de Cochamó, El Bosque, Pocolhue, Río Puelo, Llaguape, Llanada Grande y Segundo Corral, donde se realizaron actividades de cartografía participativa y entrevistas con diferentes cultores locales. En paralelo se recopiló información bibliográfica y de proyectos de investigación patrimonial previos.

La información recogida ha permitido definir aquellos hitos culturales y naturales que resultan significativos en el ámbito patrimonial referidos a elementos del territorio y el paisaje, de la historia, la cultura, las tradiciones, los saberes, oficios y técnicas. Estos hitos del patrimonio han sido descritos en fichas con información sistematizada y se han insertado en distintos períodos históricos significativos para el territorio.

Este proyecto fue financiado por el Servicio Nacional del Patrimonio Cultural.



### Objetivos

1. Identificar el patrimonio cultural de la comuna de Cochamó
2. Sistematizar la información patrimonial en fichas técnicas.
3. Diseñar una cartografía interactiva multimedia en base a la información patrimonial recopilada
4. Transferir la información patrimonial a educadores y prestadores locales de servicios turísticos.
5. Capacitar a educadores y prestadores locales de servicios turísticos en el uso de la cartografía interactiva multimedia.

### Avances

- 27 hitos identificados del patrimonio natural de la comuna de Cochamó.
- 56 hitos del patrimonio natural identificados.
- 9 talleres comunitarios en 7 localidades de la comuna de Cochamó.
- Lanzamiento página [www.cochamoaclick.cl](http://www.cochamoaclick.cl)



# PROGRAMA DE FORTALECIMIENTO SOCIAL



## VOLUNTARIADO

El programa consiste en el acompañamiento de familias y apoyo en labores de campo. Cada voluntario se le asigna una familia anfitriona para contribuir durante un mes en actividades domésticas y aquellas propias del campo.

El voluntariado Cordillera de Puelo es un espacio de ayuda y conexión con aquellas tradiciones que permiten una vida ligada a la tierra y a la naturaleza de estos lugares aislados.

Esta actividad busca ser una instancia de aprendizaje e intercambio de experiencias entre las familias, que ponga en valor la riqueza cultural de la vida en el campo y que permitan generar lazos duraderos en el tiempo.

### Objetivos

1. Apoyar a aquellas familias y adultos mayores a preparar los insumos que los acompañarán durante el invierno en la cordillera.
2. Ser una instancia de aprendizaje e intercambio de experiencias, que ponga en valor la riqueza cultural de la vida en el campo.
3. Generar lazos de cooperación entre amantes de la naturaleza y las comunidades locales.

### Avances

- 2 temporadas de voluntariado.
- 20 voluntarios de distintas partes del país han participado.
- 15 familias de adultos mayores han sido beneficiadas por el programa.



# PROGRAMA PROTECCIÓN DEL TERRITORIO



## CAMPAÑA INMOBILIARIAS


La migración de la ciudad al campo es un fenómeno que ha crecido en los últimos años, lo que ha impulsado también la industria inmobiliaria. En este contexto, se han presentado múltiples denuncias por la falta de regularización sobre este tema en el país. Para frenar uno de los proyectos de mayor impacto en la cuenca del río Puelo, Puelo Patagonia apoyó la presentación de denuncias ciudadanas contra el proyecto, por motivos ambientales y sociales.

### Objetivos

1. Apoyar a la comunidad local a realizar denuncias contra inmobiliarias que incumplan la ley.
2. Visibilizar el problema del desarrollo inmobiliario en zonas rurales y de alto valor de conservación.
3. Promover formas sostenibles de habitar en la naturaleza.

### Avances

- Llevar a cabo una campaña mediática para visibilizar el tema y sensibilizar a los posibles compradores.
- Presentación de 27 denuncias ciudadanas.





# LO QUE SOÑAMOS

Soñamos que la comuna de Cochamó sea un lugar donde la naturaleza y sus comunidades se desarrollen y prosperen en equilibrio y respeto.

Soñamos con un territorio con ríos caudalosos y montañas salvajes, donde se conserve el hábitat del huemul y se protejan los bosques de alerce, humedales, glaciares, fiordos y ríos para las generaciones futuras.

Encontrar un nuevo equilibrio que nos permita coexistir mejor es el reto.

## Hacia donde vamos:

1. Lograr la protección del hábitat del huemul bajo un área de conservación gestionada por la comunidad, sumada a otros mecanismos de protección que disminuyan sus principales amenazas, donde la cordillera del Puelo representa uno de sus últimos refugios en el mundo.
2. Proteger el Valle de Cochamó, incluyendo tierras públicas y privadas, y formalizar la gobernanza comunitaria y el autofinanciamiento convirtiéndolo en un ejemplo de conservación local, nacional e internacional.
3. Proteger definitivamente el río Puelo y sus afluentes para mitigar los efectos del cambio climático, promover un desarrollo local responsable y garantizar la disponibilidad de agua a sus habitantes.
4. Fortalecer a las comunidades locales para que sean los defensores de su cultura y su entorno natural.









**PUELO**  
PATAGONIA

CORPORACIÓN PUELO PATAGONIA | Imperial 680, Puerto Varas, Los Lagos. Chile  
EDICIÓN 2023